




LAMPIRAN

Lampiran 1. Surat Permohonan data

	KEMENTERIAN PENDIDIKAN, KEBUDAYAAN RELEF DAN TEKNOLOGI	
	UNIVERSITAS PENDIDIKAN INDONESIA FAKULTAS PENDIDIKAN ILMU PENGETAHUAN SOSIAL	
<small>Jalan Dr. Setiabudi Nomor 220 Bandung 40132 Telp. (022) 361 1143 - Fax. 3610-3610 Fk. 3612-361065 Email : www.upi.edu - mail@upi.edu</small>		
No.	1411/Anas.FSD/PT/Anas/2023	3 September 2023
Kategori	-	-
Subjek	Permohonan Data	-
Yth. Kepala Badan Kesatuan Bangsa dan Politik Kabupaten Cianjur		
Dn		
Tuanku		
Dengan surat ini saya mohon agar data mengenai Tegal Alir yang ada di lokasi kami, dengan ini kami berkeinginan memperoleh permohonan data.		
Nama	Gina Fasha Salsabila	
NIM	190294	
Prodi	Sains Informatika Geografi	
Email	ginafasha@upi.edu	
No-HP	082177011057	
Judul TA	Pemanfaatan Citra Landsat-8 Untuk Memonitor Kualitas Ekologi Kabupaten Cianjur	
Revisi/Referensi	1. Daftar Pustaka Statistik Kabupaten Cianjur 2. Daftar Pemanfaatan Pemanfaatan, Pemanfaatan dan Pemanfaatan Statistik Kabupaten Cianjur 3. Daftar Pemanfaatan Uraian dan Tesis Statistik Kabupaten Cianjur	
Sehubungan dengan hal ini, kami berkeinginan memperoleh permohonan data:		
1. Data Vektor (Shapefile) Peta Administrasi Kabupaten Cianjur		
2. Data Vektor (Shapefile) Peta Geologi Kabupaten Cianjur		
3. Data Spasial dan Statistik Kabupaten Cianjur		
4. Data Vektor (Shapefile) Peta Jalan Kabupaten Cianjur		
5. Data Vektor (Shapefile) Peta Perencanaan Wilayah Kabupaten Cianjur		
6. Data Vektor (Shapefile) Peta Kelangkaan dan Ekologi Kabupaten Cianjur		
Ditutupi		
		
		

Gina Fasha Salsabila, 2023

*EVALUASI KUALITAS EKOLOGI DI KABUPATEN CIANJUR BERDASARKAN REMOTE SENSING ECOLOGICAL INDEX*Universitas Pendidikan Indonesia | repository.upi.edu | perpustakaan.upi.edu

Gina Fasha Salsabila, 2023

EVALUASI KUALITAS EKOLOGI DI KABUPATEN CIANJUR BERDASARKAN REMOTE SENSING ECOLOGICAL INDEX

Universitas Pendidikan Indonesia | repository.upi.edu | perpustakaan.upi.edu



PEMERINTAH KABUPATEN CIANJUR
BADAN KESATUAN BANGSA DAN POLITIK
 J. Pangaran Hidayatulloh No. 26 Telp./Fax. (0263) 281735 – CIANJUR 43212

Cianjur, 05 September 2022

Nomor : 070.1/INTEL-POA214/Kesbangpol
 Lampiran : -
 Hal : Permohonan Data

Kepada Yh.
 Kepala PUPR Kab. Cianjur.
 di-
 Tempat

Dasar :

1. Menunjuk Undang-undang Nomor : 23 Tahun 2014 Tentang Pemerintahan Daerah;
2. Peraturan Menteri Dalam Negeri Nomor 7 Tahun 2014 Tentang Perubahan Atas Peraturan Menteri Dalam Negeri Nomor 64 Tahun 2011 Tentang Pedoman/Penerbitan Rekomendasi Penelitian;
3. Peraturan Daerah Nomor : 07 Tahun 2008 Tentang Organisasi Pemerintah Daerah Perubahan Terakhir Nomor: 10 Tahun 2011 Tentang Organisasi Pemerintah Daerah dan Pembentukan Organisasi Perangkat Daerah Kabupaten Cianjur;
4. Peraturan Bupati Nomor : 07 Tahun 2012 Tentang Tugas Fungsi Dan Tata Kerja Unit Organisasi Di Lingkungan Badan Kesatuan Bangsa Dan Politik Kabupaten Cianjur;
5. Surat dari Fakultas Pendidikan Ilmu Pengetahuan Sosial Universitas Pendidikan Indonesia Nomor: 4411/UN40.F2.D1/PT.01.D4/2022 Tanggal 05 September 2022 Perihal Permohonan Data.

Badan Kesatuan Bangsa dan Politik Kabupaten Cianjur dengan ini memberikan ijin kepada:

Nama : Gina Fasna Saesabila
 NIM : 1903194
 Alamat : Jln. Perumahan Graha Pratama, Blok K No. 02,
 Sima Galih, Kec. Ciluku, Kab. Cianjur
 Lokasi : Dinas Pekerjaan Umum Dan Tata Ruang Kab.
 Cianjur
 Waktu : 05 September 2022-30 November 2022
 Penanggung Jawab : Dr. Agus Mulyana, M.Hum
 Jabatan : Dekan

Sehubungan dengan maksud tersebut, diharapkan agar pihak yang terkait dapat memberikan bantuan/ fasilitas yang diperlukan sepanjang tidak bertentangan dengan peraturan perundang-undangan yang berlaku.

Demikian Surat Keterangan ini dibuat untuk dipergunakan sebagaimana mestinya.

KEPALA BADAN KESATUAN BANGSA DAN POLITIK
 KABUPATEN CIANJUR



Terbantu diucapkan kepada :

1. Yh. Dekan Pembelajaran, Kemahasiswaan UPI;
2. Yh. Mahasiswa Yang Berangkutan ;

Gina Fasna Saesabila, 2023

EVALUASI KUALITAS EKOLOGI DI KABUPATEN CIANJUR BERDASARKAN REMOTE SENSING ECOLOGICAL INDEX

Universitas Pendidikan Indonesia | repository.upi.edu | perpustakaan.upi.edu



PEMERINTAH KABUPATEN CIANJUR
BADAN KESATUAN BANGSA DAN POLITIK
 Jl. Pangeman Hidayatulloh No. 26 Telp./Fax. (0265) 261735 – CIANJUR 43212

Cianjur, 05 September 2022

Nomor : 070.1/INTEL-POA214/Kesbangpol
 Lampiran : -
 Hal : Permohonan Data

Kepada Yth.
 Kepala Badan Perencanaan Pembangunan, Penelitian dan Pengembangan Daerah Kab.
 Cianjur.
 di-
 Tempat

Dasar :

1. Menunjuk Undang-undang Nomor : 23 Tahun 2014 Tentang Pemerintahan Daerah;
 2. Peraturan Menteri Dalam Negeri Nomor 7 Tahun 2014 Tentang Perubahan Atas Peraturan Menteri Dalam Negeri Nomor 64 Tahun 2011 Tentang Pedoman Penerbitan Rekomendasi Penelitian;
 3. Peraturan Daerah Nomor : 07 Tahun 2008 Tentang Organisasi Pemerintah Daerah Perubahan Terakhir Nomor: 10 Tahun 2011 Tentang Organisasi Pemerintah Daerah dan Pembentukan Organisasi Perangkat Daerah Kabupaten Cianjur;
 4. Peraturan Bupati Nomor : 07 Tahun 2012 Tentang Tugas Fungsi Dan Tata Kerja Unit Organisasi Di Lingkungan Badan Kesatuan Bangsa Dan Politik Kabupaten Cianjur;
 5. Surat dari Fakultas Pendidikan Ilmu Pengetahuan Sosial Universitas Pendidikan Indonesia Nomor: 4411/UN40.F2.D1/PT.01.04/2022 Tanggal 05 September 2022 Perihal Permohonan Data.
- Badan Kesatuan Bangsa dan Politik Kabupaten Cianjur dengan ini memberikan ijn kepada:

Nama : Gina Fasha Sababla
 NIM : 1903194
 Alamat : Jln. Perumahan Graha Pratama, Blok K No. 02, Sima Galih, Kec. Ciluku, Kab. Cianjur
 Lokasi : Badan Perencana Pembangunan, Penelitian dan Pengembangan Daerah Kab. Cianjur
 Waktu : 05 September 2022-30 November 2022
 Penanggung Jawab : Dr. Agus Mujana, M.Hum
 Jabatan : Dekan

Sehubungan dengan maksud tersebut, diharapkan agar pihak yang terkait dapat memberikan bantuan/ fasilitas yang diperlukan sepanjang tidak bertentangan dengan peraturan perundang-undangan yang berlaku.

Demikian Surat Keterangan ini dibuat untuk dipergunakan sebagaimana mestinya.

KEPALA BADAN KESATUAN BANGSA DAN POLITIK
 KABUPATEN CIANJUR



Tembusan disampaikan kepada :

1. Yth. Dekan Pembelajaran, Kemahasiswaan UPI;
2. Yth. Mahasiswa Yang Bersangkutan ;



PEMERINTAH KABUPATEN CIANJUR
BADAN KESATUAN BANGSA DAN POLITIK
 Jl. Pangeran Hidayatulloh No. 26 Telp./Fax. (0263) 261735 – CIANJUR 43212

Cianjur, 05 September 2022

Nomor : 070.1/INTEL-POA214/Kesbangpol
 Lampiran : -
 Hal : Pemohonan Data

Kepada Yth.
 Kepala BPS Kab. Cianjur.
 di-
 Tempat

Dasar :

1. Merujuk Undang-undang Nomor : 23 Tahun 2014 Tentang Pemerintahan Daerah;
2. Peraturan Menteri Dalam Negeri Nomor 7 Tahun 2014 Tentang Perubahan Atas Peraturan Menteri Dalam Negeri Nomor 64 Tahun 2011 Tentang Pedoman Penerbitan Rekomendasi Penilaian;
3. Peraturan Daerah Nomor : 07 Tahun 2008 Tentang Organisasi Pemerintah Daerah Perubahan Terakhir Nomor: 10 Tahun 2011 Tentang Organisasi Pemerintah Daerah dan Pembentukan Organisasi Perangkat Daerah Kabupaten Cianjur;
4. Peraturan Bupati Nomor : 07 Tahun 2012 Tentang Tugas Fungsi Dan Tata Kerja Unit Organisasi Di Lingkungan Badan Kesatuan Bangsa Dan Politik Kabupaten Cianjur;
5. Surat dari Fakultas Pendidikan Ilmu Pengetahuan Sosial Universitas Pendidikan Indonesia Nomor: 441/UN40.F2.D1/PT.01.D4/2022 Tanggal 05 September 2022 Perihal Pemohonan Data.

Badan Kesatuan Bangsa dan Politik Kabupaten Cianjur dengan ini memberikan ijn kepada

Nama : Gina Fasha Salsabila
 NIM : 1903194
 Alamat : Jln. Perumahan Graha Pralams, Blok K No. 02,
 Sima Galih, Kec. Ciluku, Kab. Cianjur
 Lokasi : Badan Pusat Statistik Kab. Cianjur
 Waktu : 05 September 2022-30 November 2022
 Penanggung Jawab : Dr. Agus Mulyana, M.Hum
 Jabatan : Dekan

Sehubungan dengan maksud tersebut, diharapkan agar pihak yang terkait dapat memberikan bantuan/ fasilitas yang diperlukan sepanjang tidak bertentangan dengan peraturan perundang-undangan yang berlaku.

Demiikian Surat Keterangan ini dibuat untuk dipergunakan sebagaimana mestinya.

KEPALA BADAN KESATUAN BANGSA DAN POLITIK
 KABUPATEN CIANJUR



Terselasa disampaikan kepada :



1. Yth. Dekan Pembelajaran, Kemahasiswaan UPI;
2. Yth. Mahasiswa Yang Berangkutan ;

Gina Fasha Salsabila, 2023

EVALUASI KUALITAS EKOLOGI DI KABUPATEN CIANJUR BERDASARKAN REMOTE SENSING ECOLOGICAL INDEX

Universitas Pendidikan Indonesia | repository.upi.edu | perpustakaan.upi.edu




Lampiran 2. Observasi Lapangan


No	Koordinat	Kelas Ekologi	Dokumentasi	Keterangan
1	6°43'34.73"S, 107° 3'6.63"E	Baik		Perbukitan dan Lereng-lereng Gunung Gede di Kecamatan Cipanas
2	6°42'26.49"S, 6°42'26.49"S	Baik		Perbukitan di Kecamatan Pacet

Gina Fasha Salsabila, 2023

EVALUASI KUALITAS EKOLOGI DI KABUPATEN CIANJUR BERDASARKAN REMOTE SENSING ECOLOGICAL INDEX

Universitas Pendidikan Indonesia | repository.upi.edu | perpustakaan.upi.edu




3	6°45'20.77"S, 107° 2'51.40"E	Baik				Salah satu tutupan lahan yang bervegetasi di Kecamatan Pacet
4	6°46'37.88"S, 107° 3'36.08"E	Baik				Bentang alam yang terindikasi sebagai kualitas ekologi baik dan berada di Kecamatan Cugenang
5	7° 8'27.20"S, 107°11'14.48"E	Baik				Salah satu bentang alam yang ada di Kecamatan Pagelaran, berupa danau alami dan perbukitan yang mengelilinginya.

6	6°50'52.38"S, 107° 7'41.99"E	Buruk			Salah satu desa yang ada di Kecamatan Ciluku dengan kondisi padat penduduk dan menjadi tempat transit antara Wilayah utara dengan wilayah selatan Kab.Cianjur
7	7°28'15.81"S, 107°10'13.56"E	Sangat buruk			Selatan Cianjur didominasi oleh kawasan pesisir yang merupakan perbatasan langsung dengan Samudera Hindia
8	7°28'8.72"S, 107° 9'52.17"E	Sangat buruk			Pesisir pantai yang berada di Kecamatan Sindangbarang.

9	6°52'28.73"S, 107° 2'59.69"E	Baik			<p>Tutupan lahan didominasi oleh sawah hingga kebun teh, titik observasi berada di Kecamatan Gekbrong.</p>
10	6°52'32.88"S, 107° 3'25.26"E	Baik			<p>Observasi dilakukan didaerah yang memiliki tutupan lahan sawah lahan basah, lahan terbangun tidak terlalu padat, suhu permukaan lahan yaitu 19°C dan sangat lembab.</p>
11	6°49'30.21"S, 107° 7'38.29"E	Sangat Buruk			<p>Titik observasi berada di Kecamatan Cianjur, yang terindikasi kualitas ekologi sangat buruk.</p>

12	6°51'24.86"S, 107° 5'3.81"E	Cukup		<p>Observasi dilakukan di Kecamatan Warungkondang, fakta dilapangan menunjukkan pemukiman atau lahan terbangun cukup berkembang pesat.</p>
13	6°48'1.91"S, 107°10'4.00"E	Buruk		<p>Titik observasi dilakukan di Kecamatan Karangtengah. Pada kecamatan ini terlihat sangat padat penduduk, dan tidak banyak lahan kosong atau lahan hijau.</p>
14	7°16'2.33"S, 107° 7'49.46"E	Cukup		<p>Titik observasi berada di Kecamatan Tanggeung, yang secara ketinggian sudah mengalami penurunan sehingga menyebabkan perbedaan suhu yang cukup signifikan.</p>

15	7°20'0.37"S, 107°14'50.85"E	Baik		Observasi berada di kawasan hutan, terletak di Kecamatan Cikadu.
16	7°29'39.99"S, 107°19'20.60"E	Sangat buruk		Salah satu dermaga dipesisir selatan Kab.Cianjur
17	7°15'36.16"S, 107° 4'1.06"E	Baik		Titik observasi berada dikawasan kebun the yang berada di Kecamatan Cijati

18	7°19'53.26"S, 107°19'41.46"E	Baik				<p>Titik observasi berada dikawasan perbutikan dan dikelilingi oleh kebun teh dengan suhu yang cukup rendah sehingga menghasilkan kelembapan yang sedang. Titik observasi ini berada di Kecamatan Naringgul.</p>
19	6°47'55.37"S, 107°15'43.74"E	Buruk				<p>Salah satu wilayah yang berada di Kecamatan Ciranjang, yang menjadi kawasan padat penduduk, padat industri, sehingga semakin berkurang lahan hijau atau terjadinya alih fungsi lahan.</p>
20	7° 6'0.57"S, 107° 8'7.71"E	Baik				<p>Titik observasi berada Perkebunan teh di Kecamatan Sukanagara dengan suhu yang rendah dan lembab serta kawasan penduduk yang hanya memusat atau berkumpul.</p>

21	7° 1'0.16"S, 107° 5'45.97"E	Cukup		Observasi dilakukan di Kecamatan Campaka, pada daerah observasi ditemukan jumlah penduduk yang tidak padat hanya saja daerah ini cenderung kering dan cukup gersang.
----	--------------------------------	-------	--	--