

**PEMETAANTOPOGRAFI DAN PENGGAMBARAN PROFIL IRIGASI  
SEKUNDER PRINGWULUNG DAERAH IRIGASI CIJUNG  
(PAMARAYAN TIMUR)KECAMATAN PAMARAYAN KABUPATEN  
SERANG PROVINSI BANTEN**

**TUGAS AKHIR**

Diajukan untuk memenuhi salah satu persyaratan  
Dalam menyelesaikan program Diploma III  
Survey Pemetaan Dan Informasi Geografi



DISUSUN OLEH :

AGUNG KURNIAWAN  
1001308

**PROGRAM STUDI SURVEY PEMETAAN DAN INFORMASI GEOGRAFI  
FAKULTAS PENDIDIKAN ILMU PENGETAHUAN SOSIAL  
UNIVERSITAS PENDIDIKAN INDONESIA  
BANDUNG  
2013**

**PEMETAANTOPOGRAFI DAN PENGGAMBARAN PROFIL IRIGASI  
SEKUNDER PRINGWULUNG DAERAH IRIGASI CIJUNG  
(PAMARAYAN TIMUR)KECAMATAN PAMARAYAN KABUPATEN  
SERANG PROVINSI BANTEN**

Oleh  
Agung Kurniawan

Diajukan untuk memenuhi salah satu persyaratan  
Dalam menyelesaikan program Diploma III  
Survey Pemetaan Dan Informasi Geografi

© Agung Kurniawan 2013  
Universitas Pendidikan Indonesia  
Juli 2013

Hak Cipta dilindungi undang-undang.  
Skripsi ini tidak boleh diperbanyak seluruhnya atau sebagian,  
dengan dicetak ulang, difoto kopi, atau cara lainnya tanpa ijin dari penulis.



Agung kurniawan, 2013

*Pemetaan topografi dan penggambaran profil irigasi sekunder pringwulung daerah irigasi ciujung (pamarayan timur) kecamatan pamarayan kabupaten serang provinsi banten*

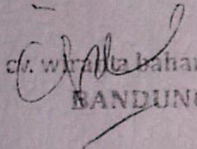
LEMBAR PENGESAHAN LAPORAN TUGAS AKHIR  
PEMETAAN TOPOGRAFI DAN PENGGAMBARAN PROFIL  
IRIGASI SEKUNDER PRINGWULUNG DAERAH IRIGASI  
CIUJUNG (PAMARAYAN TIMUR) KECAMATAN  
PAMARAYAN KABUPATEN SERANG PROVINSI BANTEN

CV. WIRANTA BAHANA RAYA  
LAPORAN INDIVIDUAL PROGRAM LATIHAN AKADEMIK  
SEMESTER GENAP TAHUN AJARAN 2012/2013


Menyetujui :

Dosen Luar Biasa

Dosen Tetap

  
cv. wiranta bahana raya  
BANDUNG



August Faisal Asmika, ST.



Drs. Dede Sugandi

NIP. 19580526 198603 1 001

Ketua Program Studi  
Survey Pemetaan dan Informasi Geografi

  
  
Prof. Dr. H. Darsiharjo, MS  
NIP. 196209211986031005